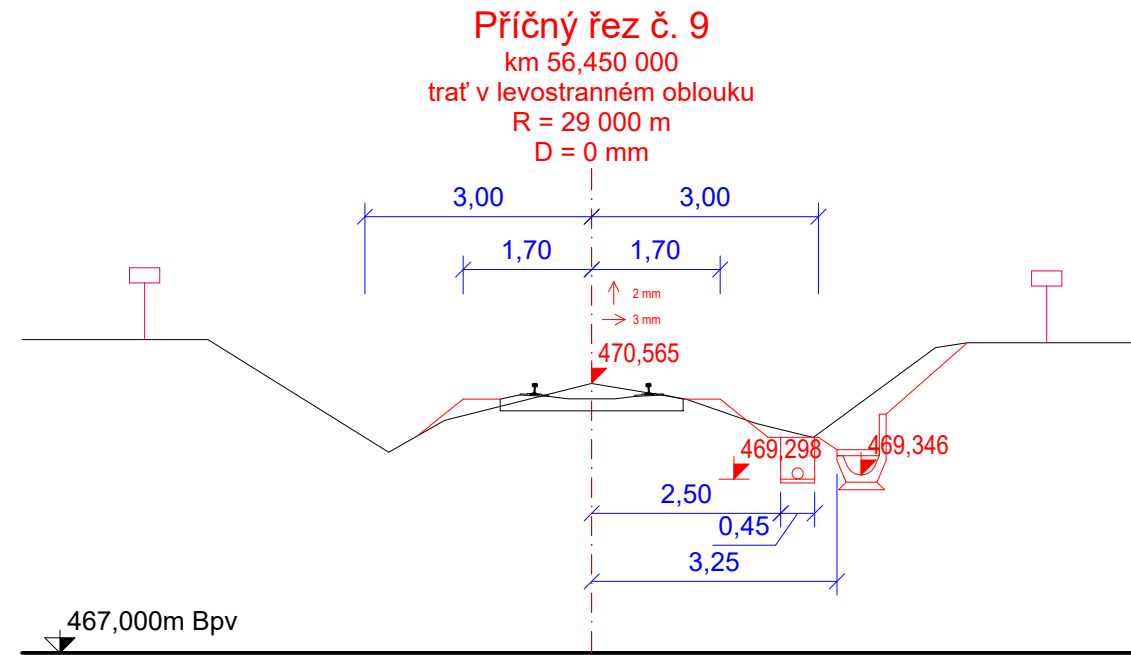
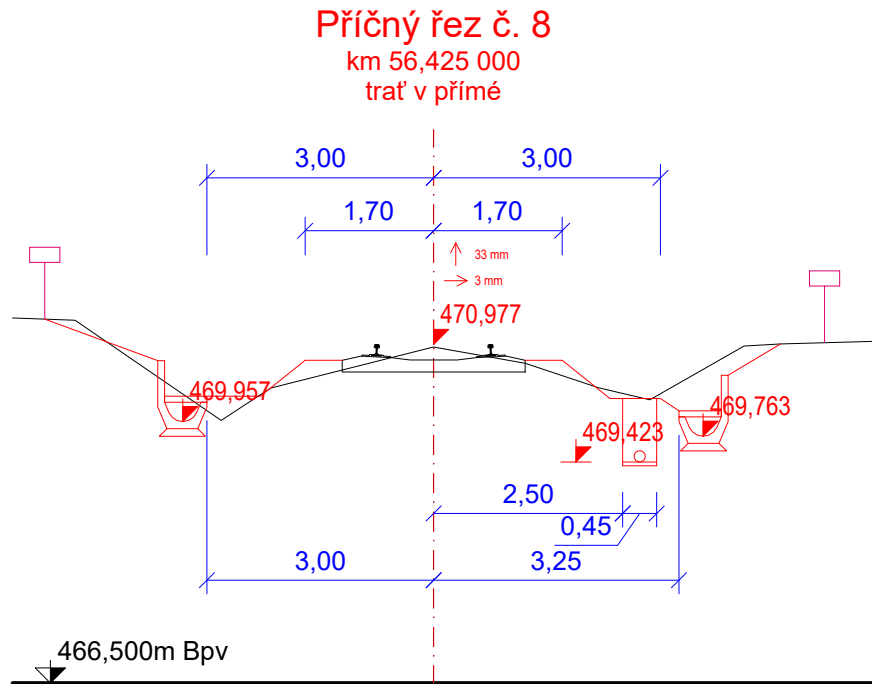
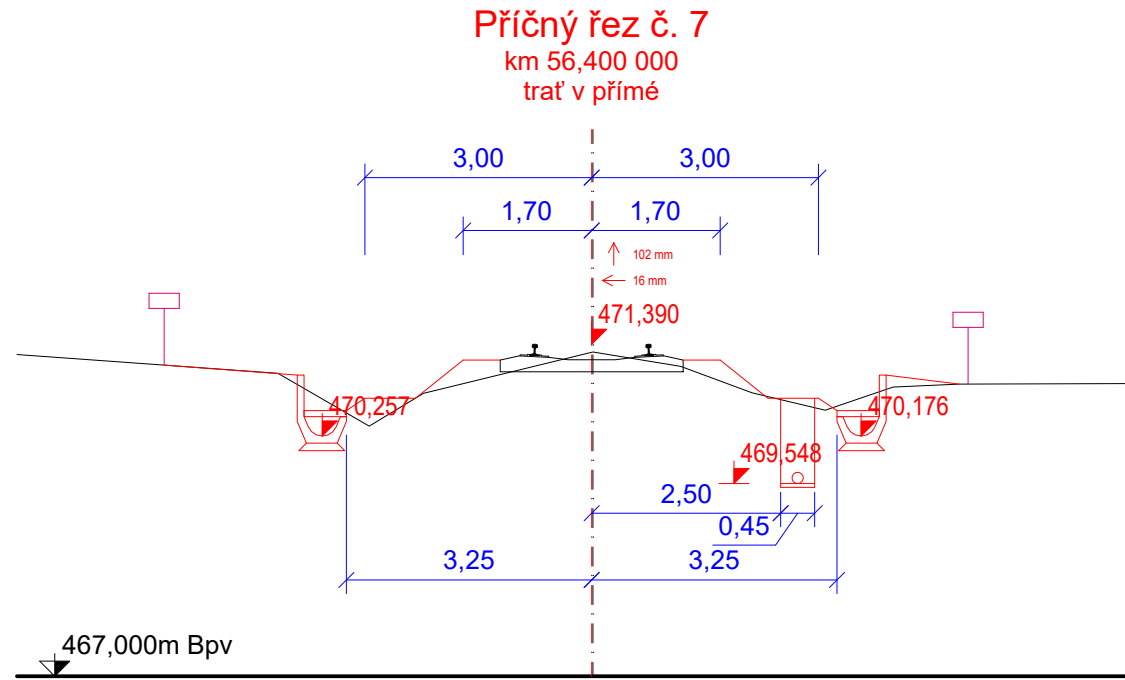
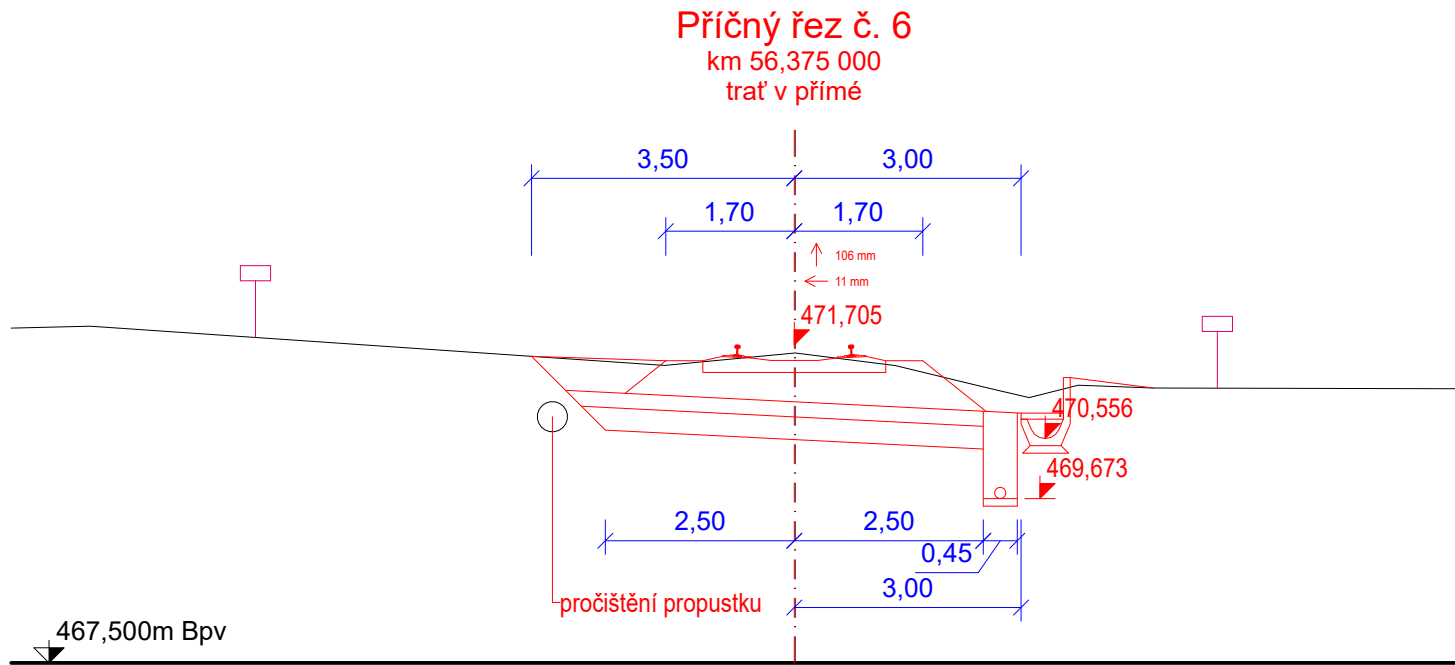
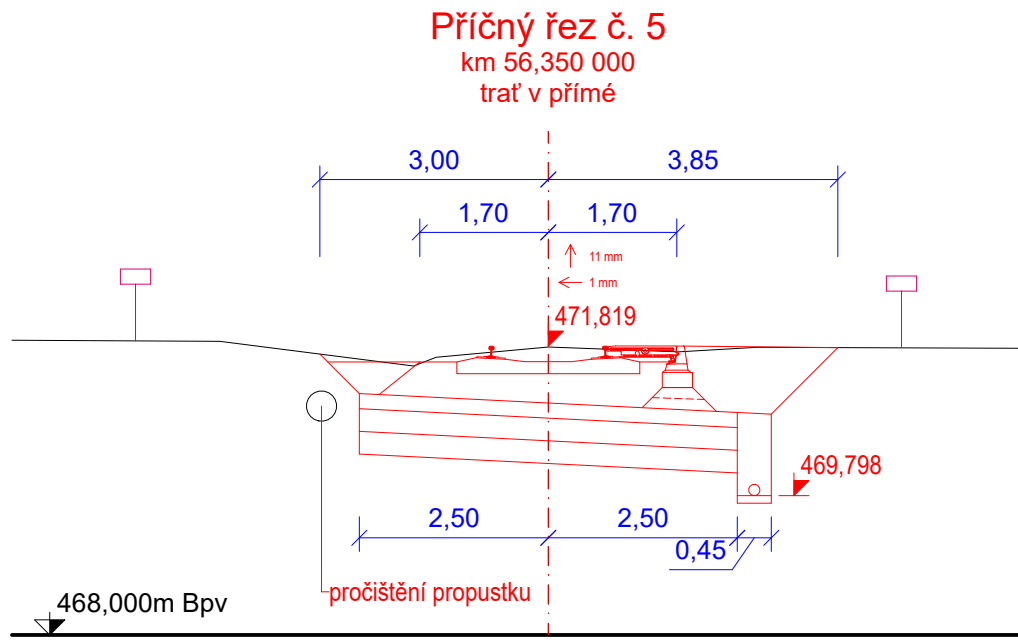
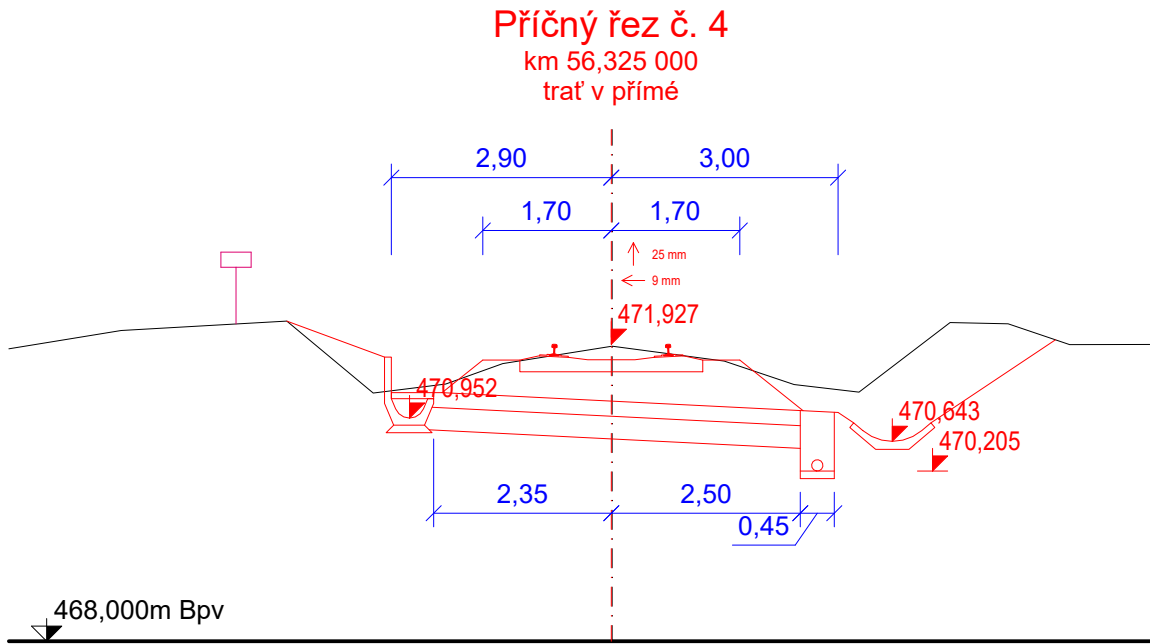
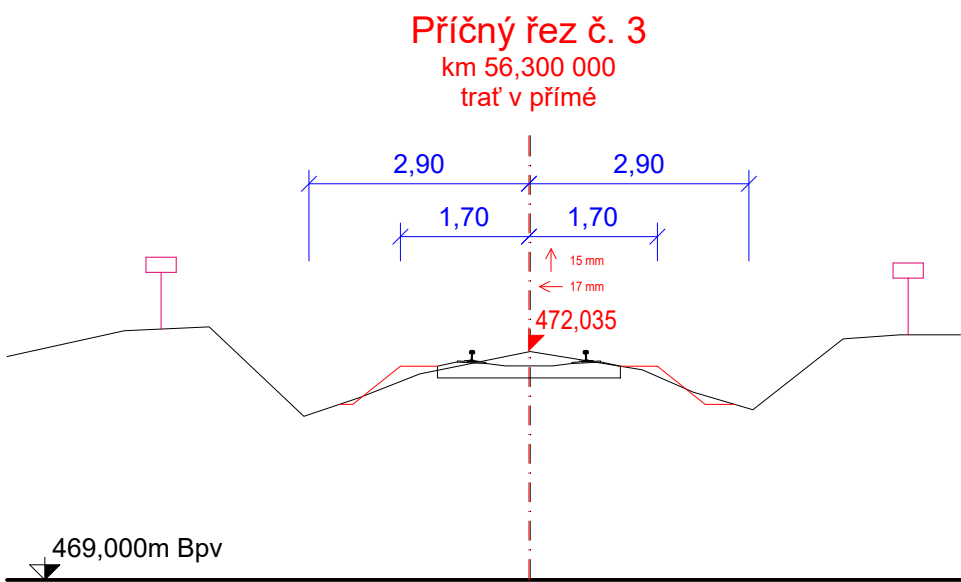
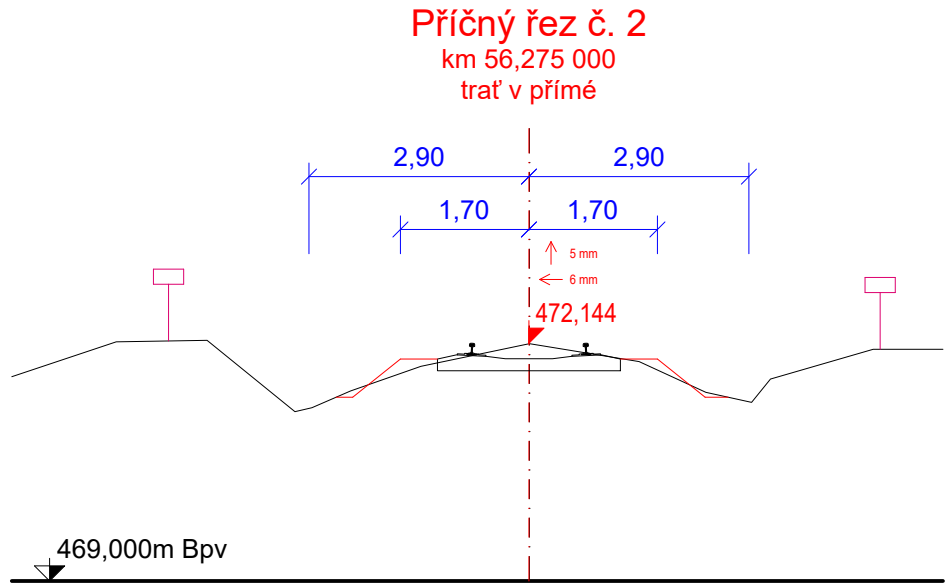
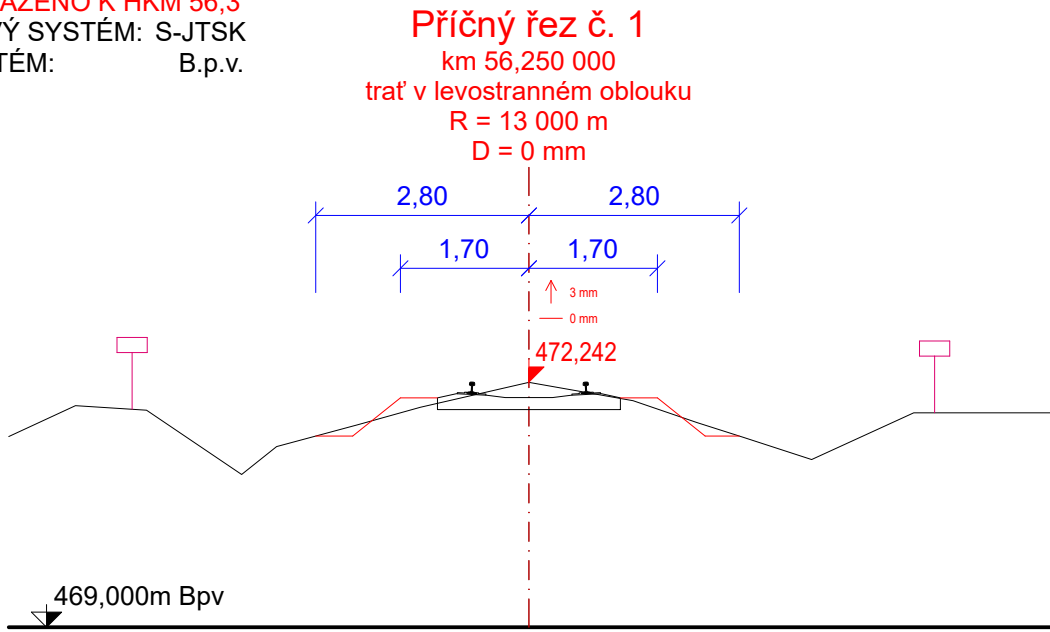




STANIČENÍ VZTAŽENO K HKM 56,3
SOUŘADNICOVÝ SYSTÉM: S-JTSK
VÝŠKOVÝ SYSTÉM: B.p.v.



Orientační schéma:		Razítko oprávněné osoby:	
Podpis:		Datum:	
Revize:	Datum:	Popis:	Kontroloval:
P01	07/2021	Dokumentace k připomínkám	Bc. Vladimír Nový
O01	09/2021	Definitivní odevzdání dokumentace	Bc. Vladimír Nový

Stavebník/Investor:	Správa železnic, státní organizace	
Adresa:	Dlážděná 1003/7, 110 00 Praha 1	
Zástupce investora:	Stavební správa západ	
Adresa:	Sokolovská 1955/278, 190 00 Praha 9	

Zhotovitel stavby:	KTA technika, s.r.o.			
Adresa:	Klatovská 100, 301 00 Plzeň			
Kontakt:	T: +420 378 023 411 E: kta@ktatechnika.cz			
Zhotovitel objektu:	KTA technika, s.r.o.			
Adresa:	Klatovská 100, 301 00 Plzeň			
Kontakt:	T: +420 378 023 411 E: kta@ktatechnika.cz			
Hlavní projektant (HIP):	Specialista:	Odpovědný projektant:	Zpracovatel:	
Ing. Irena Hrnčířová	Bc. Vladimír Nový	Ing. Petr Dvořáček	Bc. Vladimír Nový	

Název stavby/akce:		Rekonstrukce a doplnění závor na přejezdu P751 v km 56,357 na trati Domažlice - Planá				Označení (S-kód): S632000188	
Název části:		Kolejový svršek a spodek				Označení části: D.2.1.1	
Název objektu:		Železniční spodek na přejezdu P751 v km 56,357				Označení objektu/komplexu: SO 11-11-01	
Název přílohy:		Charakteristické příčné řezy				Číslo přílohy: 2_004	
Název dílčí části přílohy:		-				Paré:	
Kraj:		Katastrální území:		TUDU:			
Plzeňský		Bor u Tachova		184 26			
Stupeň dokumentace:		Datum zpracování:		Formáty:		Měřítko:	
DUSP+PDPS		09/2021		4x A4		1:100	
S-kód:		Stupeň dokumentace: Část:		Objekt:		Podobjekt:	
S 6 3 2 0 0 1 8 8		D U S P - - 0 2 1 1		S 0 1 1 1 1 0 1		X X	
Dokumentace ve stupni DUSP+PDPS						Příloha: 2 - 0 0 4 - 0 0 1	